

ОПИСАНИЕ МЕСТОПОЛОЖЕНИЯ ГРАНИЦ

Российская Федерация, Ярославская область, Ярославский муниципальный район, Ивняковское сельское поселение, деревня Зяблицы

(наименование объекта, местоположение границ которого описано (далее - объект))

Раздел 1

Сведения об объекте

№ п/п	Характеристики объекта	Описание характеристик
1	2	3
1.	Местоположение объекта	Ярославская область, район Ярославский, сельское поселение Ивняковское, деревня Зяблицы
2.	Площадь объекта +/- величина погрешности определения площади (Р +/- Дельта Р)	1232253 +/- 389 м ²
3.	Иные характеристики объекта	-

Раздел 2**Сведения о местоположении границ объекта**

1. Система координат МСК-76

2. Сведения о характерных точках границ объекта

Обозначение характерных точек границ	Координаты, м		Метод определения координат характерной точки	Средняя квадратическая погрешность положения характерной точки (Mt), м	Описание обозначения точки на местности (при наличии)
	X	Y			
1	2	3	4	5	6
1	381425.13	1318338.30	Аналитический метод	0.10	-
2	381198.08	1318279.17	Аналитический метод	0.10	-
3	380971.69	1318217.69	Аналитический метод	0.10	-
4	380793.11	1318175.83	Аналитический метод	0.10	-
5	380692.90	1318150.08	Аналитический метод	0.10	-
6	380640.75	1318136.70	Аналитический метод	0.10	-
7	380637.32	1318136.78	Аналитический метод	0.10	-
8	380635.04	1318138.61	Аналитический метод	0.10	-
9	380498.57	1318103.61	Аналитический метод	0.10	-
10	380497.06	1318107.49	Аналитический метод	0.10	-
11	380449.30	1318092.70	Аналитический метод	0.10	-
12	380431.06	1318089.92	Аналитический метод	0.10	-
13	380422.44	1318108.31	Аналитический метод	0.10	-
14	380405.47	1318120.28	Аналитический метод	0.10	-
15	380393.28	1318159.26	Аналитический метод	0.10	-
16	380382.22	1318156.78	Аналитический метод	0.10	-
17	380379.75	1318166.47	Аналитический метод	0.10	-
18	380370.14	1318204.20	Аналитический метод	0.10	-
19	380356.95	1318204.77	Аналитический метод	0.10	-
20	380353.39	1318208.46	Аналитический метод	0.10	-
21	380347.73	1318213.54	Аналитический метод	0.10	-
22	380342.66	1318218.18	Аналитический метод	0.10	-

2. Сведения о характерных точках границ объекта					
Обозначение характерных точек границ	Координаты, м		Метод определения координат характерной точки	Средняя квадратическая погрешность положения характерной точки (Mt), м	Описание обозначения точки на местности (при наличии)
	X	Y			
1	2	3	4	5	6
23	380341.86	1318218.56	Аналитический метод	0.10	-
24	380335.36	1318221.78	Аналитический метод	0.10	-
25	380327.43	1318224.46	Аналитический метод	0.10	-
26	380321.61	1318225.66	Аналитический метод	0.10	-
27	380316.17	1318226.34	Аналитический метод	0.10	-
28	380309.76	1318226.26	Аналитический метод	0.10	-
29	380304.50	1318226.34	Аналитический метод	0.10	-
30	380298.47	1318227.60	Аналитический метод	0.10	-
31	380294.06	1318226.08	Аналитический метод	0.10	-
32	380286.83	1318224.15	Аналитический метод	0.10	-
33	380278.91	1318220.80	Аналитический метод	0.10	-
34	380274.76	1318217.95	Аналитический метод	0.10	-
35	380271.70	1318214.20	Аналитический метод	0.10	-
36	380265.23	1318209.23	Аналитический метод	0.10	-
37	380253.98	1318203.51	Аналитический метод	0.10	-
38	380239.24	1318195.84	Аналитический метод	0.10	-
39	380217.16	1318181.73	Аналитический метод	0.10	-
40	380205.38	1318176.92	Аналитический метод	0.10	-
41	380196.64	1318173.88	Аналитический метод	0.10	-
42	380186.76	1318169.44	Аналитический метод	0.10	-
43	380153.06	1318151.49	Аналитический метод	0.10	-
44	380147.11	1318148.29	Аналитический метод	0.10	-
45	380128.62	1318133.51	Аналитический метод	0.10	-
46	380121.34	1318125.32	Аналитический метод	0.10	-
47	380119.11	1318121.93	Аналитический метод	0.10	-

2. Сведения о характерных точках границ объекта					
Обозначение характерных точек границ	Координаты, м		Метод определения координат характерной точки	Средняя квадратическая погрешность положения характерной точки (Mt), м	Описание обозначения точки на местности (при наличии)
	X	Y			
1	2	3	4	5	6
48	380112.50	1318120.18	Аналитический метод	0.10	-
49	380112.30	1318117.33	Аналитический метод	0.10	-
50	380113.43	1318112.56	Аналитический метод	0.10	-
51	380115.15	1318109.71	Аналитический метод	0.10	-
52	380116.17	1318107.78	Аналитический метод	0.10	-
53	380116.89	1318105.95	Аналитический метод	0.10	-
54	380117.62	1318102.98	Аналитический метод	0.10	-
55	380121.08	1318088.55	Аналитический метод	0.10	-
56	380125.50	1318083.16	Аналитический метод	0.10	-
57	380127.64	1318081.13	Аналитический метод	0.10	-
58	380131.20	1318077.36	Аналитический метод	0.10	-
59	380134.26	1318073.95	Аналитический метод	0.10	-
60	380136.75	1318071.15	Аналитический метод	0.10	-
61	380138.64	1318068.63	Аналитический метод	0.10	-
62	380146.28	1318048.38	Аналитический метод	0.10	-
63	380145.34	1318037.89	Аналитический метод	0.10	-
64	380166.53	1318018.71	Аналитический метод	0.10	-
65	380167.69	1318017.66	Аналитический метод	0.10	-
66	380186.44	1317993.69	Аналитический метод	0.10	-
67	380209.19	1317979.58	Аналитический метод	0.10	-
68	380221.67	1317965.91	Аналитический метод	0.10	-
69	380249.46	1317924.22	Аналитический метод	0.10	-
70	380277.35	1317921.18	Аналитический метод	0.10	-
71	380301.52	1317892.54	Аналитический метод	0.10	-
72	380329.10	1317850.41	Аналитический метод	0.10	-

2. Сведения о характерных точках границ объекта

Обозначение характерных точек границ	Координаты, м		Метод определения координат характерной точки	Средняя квадратическая погрешность положения характерной точки (Mt), м	Описание обозначения точки на местности (при наличии)
	X	Y			
1	2	3	4	5	6
73	380344.63	1317811.31	Аналитический метод	0.10	-
74	380364.90	1317770.39	Аналитический метод	0.10	-
75	380443.79	1317657.65	Аналитический метод	0.10	-
76	380460.96	1317642.39	Аналитический метод	0.10	-
77	380489.33	1317617.17	Аналитический метод	0.10	-
78	380513.49	1317640.77	Аналитический метод	0.10	-
79	380489.52	1317737.95	Аналитический метод	0.10	-
80	380516.98	1317760.17	Аналитический метод	0.10	-
81	380608.39	1317809.22	Аналитический метод	0.10	-
82	380709.43	1317846.54	Аналитический метод	0.10	-
83	380760.17	1317883.44	Аналитический метод	0.10	-
84	380798.32	1317905.24	Аналитический метод	0.10	-
85	380815.09	1317905.24	Аналитический метод	0.10	-
86	380893.50	1317939.62	Аналитический метод	0.10	-
87	380941.30	1317960.59	Аналитический метод	0.10	-
88	380969.39	1317957.23	Аналитический метод	0.10	-
89	380992.03	1317940.46	Аналитический метод	0.10	-
90	380997.35	1317928.19	Аналитический метод	0.10	-
91	381081.13	1317950.38	Аналитический метод	0.10	-
92	381094.36	1317953.78	Аналитический метод	0.10	-
93	381118.79	1317960.06	Аналитический метод	0.10	-
94	381112.94	1317982.84	Аналитический метод	0.10	-
95	381124.01	1318000.08	Аналитический метод	0.10	-
96	381155.17	1318048.55	Аналитический метод	0.10	-
97	381160.32	1318056.55	Аналитический метод	0.10	-

2. Сведения о характерных точках границ объекта

Обозначение характерных точек границ	Координаты, м		Метод определения координат характерной точки	Средняя квадратическая погрешность положения характерной точки (Mt), м	Описание обозначения точки на местности (при наличии)
	X	Y			
1	2	3	4	5	6
98	381193.48	1318069.23	Аналитический метод	0.10	-
99	381206.88	1318075.74	Аналитический метод	0.10	-
100	381233.01	1318152.82	Аналитический метод	0.10	-
101	381238.95	1318168.13	Аналитический метод	0.10	-
102	381242.20	1318178.38	Аналитический метод	0.10	-
103	381250.71	1318195.79	Аналитический метод	0.10	-
104	381265.81	1318225.36	Аналитический метод	0.10	-
105	381296.17	1318246.88	Аналитический метод	0.10	-
1	381425.13	1318338.30	Аналитический метод	0.10	-
106	380197.37	1317728.38	Аналитический метод	0.10	-
107	380193.53	1317724.46	Аналитический метод	0.10	-
108	380201.23	1317717.20	Аналитический метод	0.10	-
109	380236.77	1317686.66	Аналитический метод	0.10	-
110	380267.10	1317660.59	Аналитический метод	0.10	-
111	380297.42	1317634.53	Аналитический метод	0.10	-
112	380326.69	1317609.38	Аналитический метод	0.10	-
113	380368.51	1317573.43	Аналитический метод	0.10	-
114	380374.46	1317568.31	Аналитический метод	0.10	-
115	380391.94	1317567.84	Аналитический метод	0.10	-
116	380393.78	1317567.36	Аналитический метод	0.10	-
117	380395.20	1317567.19	Аналитический метод	0.10	-
118	380398.90	1317566.80	Аналитический метод	0.10	-
119	380415.54	1317566.85	Аналитический метод	0.10	-
120	380438.73	1317565.82	Аналитический метод	0.10	-
121	380450.41	1317566.40	Аналитический метод	0.10	-

2. Сведения о характерных точках границ объекта					
Обозначение характерных точек границ	Координаты, м		Метод определения координат характерной точки	Средняя квадратическая погрешность положения характерной точки (Mt), м	Описание обозначения точки на местности (при наличии)
	X	Y			
1	2	3	4	5	6
122	380461.93	1317568.32	Аналитический метод	0.10	-
123	380465.94	1317569.49	Аналитический метод	0.10	-
124	380466.99	1317570.13	Аналитический метод	0.10	-
125	380460.94	1317598.31	Аналитический метод	0.10	-
126	380421.46	1317662.82	Аналитический метод	0.10	-
127	380385.67	1317712.06	Аналитический метод	0.10	-
128	380333.14	1317773.76	Аналитический метод	0.10	-
129	380298.96	1317799.43	Аналитический метод	0.10	-
130	380295.18	1317798.44	Аналитический метод	0.10	-
131	380291.35	1317795.99	Аналитический метод	0.10	-
132	380243.97	1317757.72	Аналитический метод	0.10	-
133	380231.58	1317763.29	Аналитический метод	0.10	-
106	380197.37	1317728.38	Аналитический метод	0.10	-
134	380296.66	1318461.72	Аналитический метод	0.10	-
135	380272.35	1318506.20	Аналитический метод	0.10	-
136	380264.04	1318540.51	Аналитический метод	0.10	-
137	380274.18	1318574.42	Аналитический метод	0.10	-
138	380301.80	1318601.01	Аналитический метод	0.10	-
139	380376.41	1318636.78	Аналитический метод	0.10	-
140	380392.11	1318660.94	Аналитический метод	0.10	-
141	380390.04	1318717.91	Аналитический метод	0.10	-
142	380400.08	1318799.58	Аналитический метод	0.10	-
143	380390.28	1318877.71	Аналитический метод	0.10	-
144	380099.95	1318779.64	Аналитический метод	0.10	-
145	379953.66	1318740.23	Аналитический метод	0.10	-

2. Сведения о характерных точках границ объекта					
Обозначение характерных точек границ	Координаты, м		Метод определения координат характерной точки	Средняя квадратическая погрешность положения характерной точки (Mt), м	Описание обозначения точки на местности (при наличии)
	X	Y			
1	2	3	4	5	6
146	379871.52	1318708.97	Аналитический метод	0.10	-
147	380344.89	1318284.66	Аналитический метод	0.10	-
134	380296.66	1318461.72	Аналитический метод	0.10	-
148	380384.19	1318926.29	Аналитический метод	0.10	-
149	380318.36	1319232.80	Аналитический метод	0.10	-
150	380302.62	1319368.02	Аналитический метод	0.10	-
151	380302.61	1319536.56	Аналитический метод	0.10	-
152	380225.75	1319516.58	Аналитический метод	0.10	-
153	379908.83	1319436.86	Аналитический метод	0.10	-
154	379723.89	1319389.88	Аналитический метод	0.10	-
155	379589.89	1319363.51	Аналитический метод	0.10	-
156	379410.38	1319332.91	Аналитический метод	0.10	-
157	379242.21	1319323.64	Аналитический метод	0.10	-
158	379112.44	1319309.05	Аналитический метод	0.10	-
159	379113.99	1319289.11	Аналитический метод	0.10	-
160	379062.21	1319283.31	Аналитический метод	0.10	-
161	379336.44	1318913.38	Аналитический метод	0.10	-
162	379558.02	1318622.33	Аналитический метод	0.10	-
163	379558.59	1318621.54	Аналитический метод	0.10	-
164	379789.04	1318717.53	Аналитический метод	0.10	-
165	379813.04	1318691.93	Аналитический метод	0.10	-
166	379861.14	1318709.30	Аналитический метод	0.10	-
167	379952.42	1318744.04	Аналитический метод	0.10	-
168	380098.79	1318783.47	Аналитический метод	0.10	-
169	380389.77	1318881.76	Аналитический метод	0.10	-

2. Сведения о характерных точках границ объекта

Обозначение характерных точек границ	Координаты, м		Метод определения координат характерной точки	Средняя квадратическая погрешность положения характерной точки (Mt), м	Описание обозначения точки на местности (при наличии)
	X	Y			
1	2	3	4	5	6
148	380384.19	1318926.29	Аналитический метод	0.10	-

3. Сведения о характерных точках части (частей) границы объекта

Обозначение характерных точек части границы	Координаты, м		Метод определения координат характерной точки	Средняя квадратическая погрешность положения характерной точки (Mt), м	Описание обозначения точки на местности (при наличии)
	X	Y			
1	2	3	4	5	6
-	-	-	-	-	-

Раздел 3

Сведения о местоположении измененных (уточненных) границ объекта

1. Система координат -

2. Сведения о характерных точках границ объекта

Обозначение характерных точек границ	Существующие координаты, м		Измененные (уточненные) координаты, м		Метод определения координат характерной точки	Средняя квадратическая погрешность положения характерной точки (Mt), м	Описание обозначения точки на местности (при наличии)
	X	Y	X	Y			
1	2	3	4	5	6	7	8
-	-	-	-	-	-	-	

3. Сведения о характерных точках части (частей) границы объекта

Обозначение характерных точек части границы	Существующие координаты, м		Измененные (уточненные) координаты, м		Метод определения координат характерной точки	Средняя квадратическая погрешность положения характерной точки (Mt), м	Описание обозначения точки на местности (при наличии)
	X	Y	X	Y			
1	2	3	4	5	6	7	8
-	-	-	-	-	-	-	

Зяблицы

Раздел 4

План границ объекта



Масштаб 1:9000

Условные обозначения

- - Характерная точка границы, сведения о которой позволяют однозначно определить ее положение на местности
- 1 - Обозначение новой характерной точки
- (red line) - Вновь образованная часть границы населенного пункта
- 76:17:192101 - Номер кадастрового квартала
- - - (dashed blue line) - Граница кадастрового квартала

Подпись _____



Дата "31" марта 2022г.

Место для оттиска печати (при наличии) лица, составившего описание местоположения границ объекта

Раздел 4

План границ объекта

Выносной лист 1



Условные обозначения

- - вновь образованная часть границы населенного пункта
- - Характерная точка границы, сведения о которой позволяют однозначно определить ее положение на местности
- 1 - Обозначение новой характерной точки
- (blue) - Граница земельного участка
- :106 - Кадастровый номер земельного участка
- 76:17:192101 - Номер кадастрового квартала
- (yellow) - Граница зоны с особыми условиями
- - - (blue dashed) - Граница кадастрового квартала

Подпись _____



Дата "31" марта 2022г.

Место для оттиска печати (при наличии) лица, составившего описание местоположения границ объекта

Раздел 4









План границ объекта

Выносной лист 2



Масштаб 1:5000

Условные обозначения

-  - Вновь образованная часть границы населенного пункта
-  - Характерная точка границы, сведения о которой позволяют однозначно определить ее положение на местности
-  - Обозначение новой характерной точки
-  - Граница земельного участка
-  - Кадастровый номер земельного участка
-  - Граница кадастрового квартала
-  - Номер кадастрового квартала
-  - Граница зоны с особыми условиями

Подпись _____



Дата "31" марта 2022г.

Место для оттиска печати (при наличии) лица, ответственного за описание местоположения границ объекта

**Текстовое описание местоположения границ населенных пунктов,
территориальных зон**

Прохождение границы		Описание прохождения границы
от точки	до точки	
1	2	3
1	2	Граница проходит по откосу автомобильной дороги Зяблицы-Тенино
2	3	Граница проходит по откосу автомобильной дороги Зяблицы-Тенино
3	4	Граница проходит по откосу автомобильной дороги Зяблицы-Тенино
4	5	Граница проходит по откосу автомобильной дороги Зяблицы-Тенино
5	6	Граница проходит по откосу автомобильной дороги Зяблицы-Тенино
6	7	Граница проходит по откосу автомобильной дороги Зяблицы-Тенино
7	8	Граница проходит по откосу автомобильной дороги Зяблицы-Тенино
8	9	Граница проходит по откосу автомобильной дороги Зяблицы-Тенино
9	10	Граница проходит по откосу автомобильной дороги Зяблицы-Тенино
10	11	Граница проходит по откосу автомобильной дороги Зяблицы-Тенино
11	12	Граница проходит по откосу автомобильной дороги Зяблицы-Тенино
12	13	Граница проходит по откосу автомобильной дороги Зяблицы-Тенино
13	14	Граница проходит по границе земель сельскохозяйственного назначения
14	15	Граница проходит по границе земель сельскохозяйственного назначения
15	16	Граница проходит по границе земель сельскохозяйственного назначения
16	17	Граница проходит по границе земель сельскохозяйственного назначения
17	18	Граница проходит по границе земель сельскохозяйственного назначения
18	19	Граница проходит по краю луговой растительности
19	20	Граница проходит по краю луговой растительности
20	21	Граница проходит по краю луговой растительности
21	22	Граница проходит по краю луговой растительности
22	23	Граница проходит по краю луговой растительности
23	24	Граница проходит по краю луговой растительности
24	25	Граница проходит по краю луговой растительности
25	26	Граница проходит по краю луговой растительности
26	27	Граница проходит по краю луговой растительности
27	28	Граница проходит по краю луговой растительности
28	29	Граница проходит по краю луговой растительности
29	30	Граница проходит по краю луговой растительности
30	31	Граница проходит по краю грунтовой дороги и границе населенного пункта с.Сарафоново
31	32	Граница проходит по краю грунтовой дороги и границе населенного пункта с.Сарафоново
32	33	Граница проходит по краю грунтовой дороги и границе населенного пункта с.Сарафоново
33	34	Граница проходит по краю грунтовой дороги и границе населенного пункта с.Сарафоново
34	35	Граница проходит по краю грунтовой дороги и границе населенного пункта с.Сарафоново

**Текстовое описание местоположения границ населенных пунктов,
территориальных зон**

Прохождение границы		Описание прохождения границы
от точки	до точки	
1	2	3
35	36	Граница проходит по краю грунтовой дороги и границе населенного пункта с.Сарафоново
36	37	Граница проходит по краю грунтовой дороги и границе населенного пункта с.Сарафоново
37	38	Граница проходит по краю грунтовой дороги и границе населенного пункта с.Сарафоново
38	39	Граница проходит по краю грунтовой дороги и границе населенного пункта с.Сарафоново
39	40	Граница проходит по краю грунтовой дороги и границе населенного пункта с.Сарафоново
40	41	Граница проходит по краю грунтовой дороги и границе населенного пункта с.Сарафоново
41	42	Граница проходит по краю грунтовой дороги и границе населенного пункта с.Сарафоново
42	43	Граница проходит по краю грунтовой дороги и границе населенного пункта с.Сарафоново
43	44	Граница проходит по краю грунтовой дороги и границе населенного пункта с.Сарафоново
44	45	Граница проходит по краю грунтовой дороги и границе населенного пункта с.Сарафоново
45	46	Граница проходит по краю грунтовой дороги и границе населенного пункта с.Сарафоново
46	47	Граница проходит по краю грунтовой дороги и границе населенного пункта с.Сарафоново
47	48	Граница проходит по краю грунтовой дороги и границе населенного пункта с.Сарафоново
48	49	Граница проходит по краю грунтовой дороги
49	50	Граница проходит по краю грунтовой дороги
50	51	Граница проходит по краю грунтовой дороги
51	52	Граница проходит по краю грунтовой дороги
52	53	Граница проходит по краю грунтовой дороги
53	54	Граница проходит по краю грунтовой дороги
54	55	Граница проходит по краю грунтовой дороги
55	56	Граница проходит по краю грунтовой дороги
56	57	Граница проходит по краю грунтовой дороги
57	58	Граница проходит по краю грунтовой дороги
58	59	Граница проходит по краю грунтовой дороги
59	60	Граница проходит по краю грунтовой дороги
60	61	Граница проходит по краю грунтовой дороги
61	62	Граница проходит по краю грунтовой дороги
62	63	Граница проходит по краю грунтовой дороги
63	64	Граница проходит по границе земельного участка для размещения и эксплуатации объектов автомобильного транспорта (автодорога Ярославль-Углич) и объектов дорожного хозяйства

**Текстовое описание местоположения границ населенных пунктов,
территориальных зон**

Прохождение границы		Описание прохождения границы
от точки	до точки	
1	2	
83	84	Граница проходит по границе земельного участка сельскохозяйственного назначения
84	85	Граница проходит по границе земельного участка сельскохозяйственного назначения
85	86	Граница проходит по границе земельного участка сельскохозяйственного назначения
86	87	Граница проходит по границе земельного участка сельскохозяйственного назначения
87	88	Граница проходит по границе земельного участка сельскохозяйственного назначения
88	89	Граница проходит по границе земельного участка сельскохозяйственного назначения
89	90	Граница проходит по границе земельного участка сельскохозяйственного назначения
90	91	Граница проходит по лесной растительности
91	92	Граница проходит по границе земельного участка
92	93	Граница проходит по границе земельного участка
93	94	Граница проходит по границе земельного участка
94	95	Граница проходит по границе земельного участка
95	96	Граница проходит по границе земельного участка
96	97	Граница проходит по границе земельного участка
97	98	Граница проходит по границе земельного участка
98	99	Граница проходит по границе земельного участка
99	100	Граница проходит по границе земельного участка
100	101	Граница проходит по границе земельного участка
101	102	Граница проходит по границе земельного участка
102	103	Граница проходит по границе земельного участка
103	104	Граница проходит по границе земельного участка
104	105	Граница проходит по границе земельного участка
105	1	Граница проходит по лесной растительности
106	107	Граница проходит по пастбищу
107	108	Граница проходит по пастбищу
108	109	Граница проходит по границе земельного участка
109	110	Граница проходит по границе земельного участка
110	111	Граница проходит по границе земельного участка
111	112	Граница проходит по границе земельного участка
112	113	Граница проходит по границе земельного участка
113	114	Граница проходит по древесно-кустарниковой растительности
114	115	Граница проходит по краю автомобильной дороги
115	116	Граница проходит по краю автомобильной дороги

**Текстовое описание местоположения границ населенных пунктов,
территориальных зон**

Прохождение границы		Описание прохождения границы
от точки	до точки	
1	2	
116	117	Граница проходит по краю автомобильной дороги
117	118	Граница проходит по краю автомобильной дороги
118	119	Граница проходит по краю автомобильной дороги
119	120	Граница проходит по краю автомобильной дороги
120	121	Граница проходит по краю автомобильной дороги
121	122	Граница проходит по краю автомобильной дороги
122	123	Граница проходит по краю автомобильной дороги
123	124	Граница проходит по краю автомобильной дороги
124	125	Граница проходит по пастбищу
125	126	Граница проходит по границе земельного участка для размещения и эксплуатации объектов автомобильного транспорта (автодорога Ярославль-Углич) и объектов дорожного хозяйства
126	127	Граница проходит по границе земельного участка для размещения и эксплуатации объектов автомобильного транспорта (автодорога Ярославль-Углич) и объектов дорожного хозяйства
127	128	Граница проходит по границе земельного участка для размещения и эксплуатации объектов автомобильного транспорта (автодорога Ярославль-Углич) и объектов дорожного хозяйства
128	129	Граница проходит по границе земельного участка для размещения и эксплуатации объектов автомобильного транспорта (автодорога Ярославль-Углич) и объектов дорожного хозяйства
129	130	Граница проходит по древесно-кустарниковой растительности
130	131	Граница проходит по древесно-кустарниковой растительности
131	132	Граница проходит по древесно-кустарниковой растительности
132	133	Граница проходит по пастбищу
133	106	Граница проходит по пастбищу
134	135	Граница проходит по пашне
135	136	Граница проходит по пашне
136	137	Граница проходит по пашне
137	138	Граница проходит по пашне
138	139	Граница проходит по пашне
139	140	Граница проходит по пашне
140	141	Граница проходит по пашне
141	142	Граница проходит по пашне
142	143	Граница проходит по пашне
143	144	Граница проходит по пашне
144	145	Граница проходит по пашне
145	146	Граница проходит по пашне
146	147	Граница проходит по границе земельных участков для ведения личного подсобного хозяйства

**Текстовое описание местоположения границ населенных пунктов,
территориальных зон**

Прохождение границы		Описание прохождения границы
от точки	до точки	
1	2	
147	134	3 Граница проходит по пашне
148	149	Граница проходит по границе земельного участка сельскохозяйственного назначения
149	150	Граница проходит по границе земельного участка сельскохозяйственного назначения
150	151	Граница проходит по границе земельного участка сельскохозяйственного назначения
151	152	Граница проходит по границе земельного участка для размещения железнодорожных пунктов
152	153	Граница проходит по границе земельного участка для размещения железнодорожных пунктов
153	154	Граница проходит по границе земельного участка для размещения железнодорожных пунктов
154	155	Граница проходит по границе земельного участка для размещения железнодорожных пунктов
155	156	Граница проходит по границе земельного участка для размещения железнодорожных пунктов
156	157	Граница проходит по границе земельного участка для размещения железнодорожных пунктов
157	158	Граница проходит по границе земельного участка для размещения железнодорожных пунктов
158	159	Граница проходит по границе земельного участка для размещения железнодорожных пунктов
159	160	Граница проходит по границе земельного участка для размещения железнодорожных пунктов
160	161	Граница проходит по границе земельного участка для размещения и эксплуатации объектов автомобильного транспорта (автодорога Ярославль-Углич) и объектов дорожного хозяйства
161	162	Граница проходит по границе земельного участка для размещения и эксплуатации объектов автомобильного транспорта (автодорога Ярославль-Углич) и объектов дорожного хозяйства
162	163	Граница проходит по древесно-кустарниковой растительности
163	164	Граница проходит по древесно-кустарниковой растительности
164	165	Граница проходит по древесно-кустарниковой растительности
165	166	Граница проходит по луговой растительности
166	167	Граница проходит по луговой растительности
167	168	Граница проходит по луговой растительности
168	169	Граница проходит по луговой растительности
169	148	Граница проходит по луговой растительности